

SESION:02

DIAGNOSTICO PARTICIPATIVO

Es un método para determinar, desde el punto de vista de los integrantes de una comunidad o localidad, sus problemas, necesidades, propuestas y demandas para lograr su desarrollo de manera integral

BENEFICIOS DEL DIAGNOSTICO PARTICIPATIVO

- **Permite la relación en igualdad de condiciones**
- **Permite un espacio de dialogo**
- **Es una escuela de ínter aprendizaje**
- **Proporciona información relevante de la situación de la localidad**
- **Respeta los conocimientos y saberes locales como punto de partida, afirmando la identidad, cultura y tradiciones.**



¿CUALES SON LOS PASOS Y ETAPAS DEL DIAGNÓSTICO PARTICIPATIVO?

1. Conformación del equipo responsable del diagnostico
2. Elaboración del plan de trabajo
3. Convocatoria de las reuniones de diagnóstico
4. Ejecución del diagnostico participativo
5. Taller de validación



Identificar



Medir



Evaluar



EJERCITANDO LO APRENDIDO

Elaboren un plan de trabajo para hacer el diagnóstico respondiendo a las sgtes preguntas

1. ¿Para que hacer un el diagnostico?
2. ¿Sobre que aspectos realizaremos el diagnóstico?
3. ¿Qué técnicas utilizaremos para diagnosticar cada aspecto?
4. ¿Con que recursos contaremos para hacer el diagnóstico?
5. ¿Cómo nos organizaremos para hacer el diagnóstico?




¿CÓMO SE HACE EL DIAGNOSTICO PARTICIPATIVO?

Se sugiere que el proceso metodológico tenga cuatro etapas:



PREPARATORIA

Sensibilización
Conformación del equipo
Entrenamiento




TRABAJO DE CAMPO

Información secundaria
Recorrido de campo



PROCESAMIENTO DE INFORMACION

Análisis de información
Redacción del documento



LEGITIMACION DEL DIAGNOSTICO

Aprobación
Formalización del colectivo Girh

SESION:03

TECNICAS PARA REALIZAR UN DIAGNOSTICO PARTICIPATIVO

En **CHACÑA** viven aproximadamente 441 familias empadronadas reuniendo casi 2205 pobladores.

Las temperaturas más bajas llegan hasta los 1-3 grados entre mayo – agosto; y las más altas se registran entre septiembre y diciembre llegando casi a los 20 grados.

En Chacña, hay dos periodos bien distintos: En la época seca, el agua alcanza o falta un poquito.

Y la época de lluvias donde el agua realmente sobra, por eso, después del descanso de junio a julio, la tierra puede aprovecharse para una segunda campaña pequeña, miskas pequeñas, sobre todo de hortalizas o forrajes.

Tienen 11 sistemas de riego, en regular estado de conservación



En Lambrama, Chacña y Pichirhua, los regantes estamos organizados a nivel comunal; pero no estamos inscritos en la oficina regional



DIBUJO DE LA COMUNIDAD/MAPA PARLANTE

DIBUJO DE LA COMUNIDAD



UN SOLO CORAZÓN
CAMINEMOS POR
UN BUEN CAMINO

Grupo
All...
10 años
10 ACOSTA
LINO HUAMAN
O HUAMAN
BARTINO ALONSO
MARCA TELLO

10 años

VISION DE DESARROLLO

LUNASCO DUEÑAS HUALLPA
MIGUEL HUAMAN GUILPE
ISABEL LOPEZ HUAMAN
JUNIVAL HUAMAN SILVA



Grupo...

4x

TRANSECTO (Distribución de RRNN)

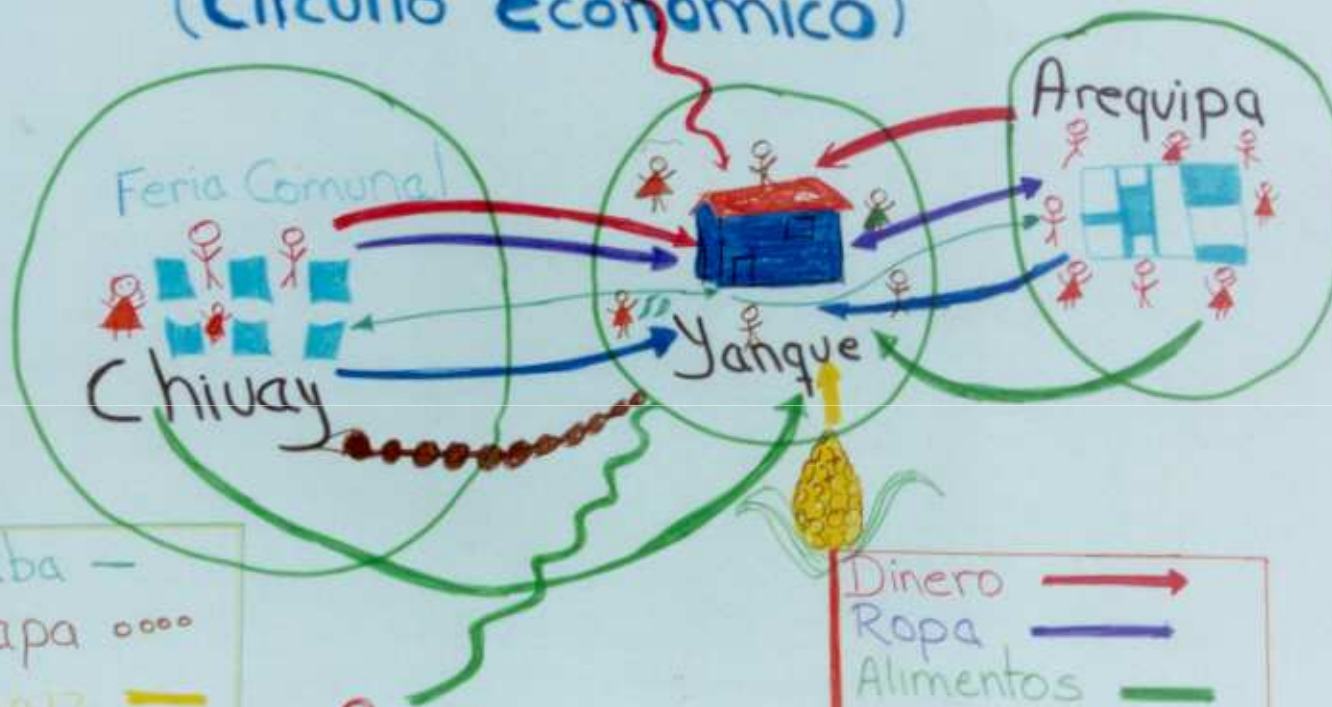






DIAGRAMA DE TORTILLAS



Diagrama de Flujo (Circuito Económico)



Haba —
Papa oooo
Maiz —

Dinero →
Ropa —
Alimentos —
Medicinas —
Compra 
Trueque 












Area Montañosa
Pino Pasto natural
Roble

DIAGRAMA HISTORICO

CIUDAD DEL CUSCO

	1940	1970	2002
Personas			
Autos			
Chacras cultivadas			

AÑ

CALENDARIO COMUNAL

CALENDARIO DE LA C.C. CHUMPE	
ENERO	Aporque de cultivos pta trasplante de hortalizas
FEBRERO	Desierro de maiz Carnaval. Linderaje Campadres. Comadres
MARZO	Barbecho, Arreglo de Caminos de herradura
ABRIL	Comienzo de la Cosecha parte medio Limpieza de canales de Riego Semana santa.
MAYO	Cosecha, elaboracion de adobes Dia de la madre
JUNIO	Escarbe de Papa, hacer chuño, moraya
JULIO	Preparacion de Terrenos Fiestas patrias
AGOSTO	Siembra del maiz Aniversario de la Comunidad Accion de Gracias
SEPTIEMBRE	Siembra de Trigo, Cebada avena
OCTUBRE	Arreglo de cercos, casas, suelo Siembra de papa

LINEA DEL TIEMPO

TEMA: LINEA DEL TIEMPO de la C.C. Chocco ⁽²⁰⁰⁹⁾

- Fundación de Chocco... 1555 (el 23 set.)
- Reconocido of. ... el 29 enero 1926
- Primeros habitantes: Desendientes de Mama Anahuarccc, C'anas, Sahuarauras, Corimanyas, Iloullas, otros.
- Hechos importantes: (1930) Se fundo C.E.
 - 1 Terremoto 1950. desastre casas, desviación y pérdida de manantes, Apertura trocha Carros.
 - 2 Invasión en terrenos comunales en la margen derecha. (1960) Por migrantes provincianos.
 - 3 REFORMA Agraria (1970) De Maños de los hacendados (4) → Se reivindicó tierras natas Ancestrales. Para la Comunidad Originaria.
 - 4 La Comunidad Juicios (37) Contra el Invasor Luna Oblitos y otros (Sentencia Ganada) (1975-2001)
 - 5 Desarrollo comunal. (1986) →
 - Electrificación - Agua potable - Sistema de entubado de riego, Salon Multiviso, Capilla. C.E. Nuevo local, y (1992) Se fundo C.E.I.
 - 6 Reforestación (1989) → Areas forestales o áreas
 - 7 Saneamiento Básico (1994) en sector Kuychiro
 - 8 Cancha deportiva (2001) Inti Cahuarina.
 - 9 Adquisición y Implementación de Aparatos Siberneticos (2005) → 3 Computadoras y otros

¿ Y co
estamos
- Diagn


MAQUETA



TALLERES COMUNITARIOS



¿Qué es el GPS?



Aparato para ubicar puntos con apoyo de satélites, para luego dibujar:

- .puntos captación,
- .líneas de conducción de agua y
- .áreas de aprovechamiento.

FUNCION:

Localizar
Rutear
Navegar

¿Qué es un aforador?



AFORADORES PORTATILES

**TIPO CONDUCTO AFORADOR
Aforador RBC**

AFORADOR VOLUMETRICO

METODO DE FLOTADOR



Muchas Gracias